

ZARZĄDZENIE
REGIONALNEGO DYREKTORA OCHRONY ŚRODOWISKA
w Łodzi

z dnia 2016 r.

w sprawie ustanowienia planu zadań ochronnych dla obszaru Natura 2000
Torfowiska nad Prosną PLH100037

Na podstawie art. 28 ust. 5 ustawy z dnia 16 kwietnia 2004 r. o ochronie przyrody (t.j. Dz. U. z 2015r. poz. 1651) zarządza się, co następuje:

§ 1.1. Ustanawia się plan zadań ochronnych dla obszaru Natura 2000 **Torfowiska nad Prosną PLH100037**, zwanego dalej: „obszarem Natura 2000”.

2. Plan zadań ochronnych obejmuje cały obszar.

§ 2. Opis granic obszaru Natura 2000 określa załącznik nr 1.

§ 3. Mapę obszaru Natura 2000 stanowi załącznik nr 2.

§ 4. Identyfikację istniejących i potencjalnych zagrożeń dla zachowania właściwego stanu ochrony siedliska przyrodniczego oraz gatunku, będących przedmiotem ochrony, określa załącznik nr 3.

§ 5. Cele działań ochronnych, określa załącznik nr 4.

§ 6.1. Działania ochronne ze wskazaniem podmiotów odpowiedzialnych za ich wykonanie i obszarów ich wdrażania, określa załącznik nr 5.

2. Lokalizację działań ochronnych określa załącznik nr 6.

§ 7. Zarządzenie wchodzi w życie po upływie 14 dni od dnia ogłoszenia.

Załączniki do zarządzenia
Regionalnego Dyrektora Ochrony Środowiska w Łodzi
z dnia
w sprawie ustanowienia planu zadań ochronnych dla obszaru
Torfowiska nad Prosną PLH100037

Załącznik nr 1. Opis granic obszaru

Granice obszaru opisano w postaci wykazu współrzędnych punktów jej załamania w układzie współrzędnych płaskich prostokątnych PL-1992

NR	X	Y
1	443862,94	391189,97
2	443872,61	391175,93
3	443876,58	391173,15
4	443882,33	391173,87
5	443887,00	391177,57
6	443899,15	391191,84
7	443977,36	391140,38
8	444021,18	391087,79
9	444058,43	391059,31
10	444108,82	391008,92
11	444336,68	390848,98
12	444360,78	390805,16
13	444362,97	390798,59
14	444373,93	390787,64
15	444448,42	390739,43
16	444448,42	390715,33
17	444448,42	390680,28
18	444450,61	390651,80
19	444448,42	390594,83
20	444437,46	390577,30
21	444398,03	390522,53
22	444398,03	390500,62
23	444400,22	390469,95
24	444367,35	390430,51
25	444362,97	390412,98
26	444354,21	390375,74
27	444327,92	390334,11
28	444288,48	390305,63
29	444227,13	390285,91
30	444165,79	390310,01
31	444124,16	390345,06
32	444106,63	390336,30
33	444104,44	390274,95
34	444082,53	390220,18
35	444040,90	390167,60
36	443986,13	390139,12
37	443948,88	390123,78
38	443905,06	390130,35
39	443896,30	390117,21

NR	X	Y
40	443911,64	390066,81
41	443933,55	390009,85
42	443931,35	389930,98
43	443918,21	389887,16
44	443911,64	389849,91
45	443920,40	389821,43
46	443955,45	389821,43
47	444014,61	389803,90
48	444045,28	389775,42
49	444089,10	389735,98
50	444097,87	389694,35
51	444100,06	389659,30
52	444095,68	389643,96
53	444089,10	389628,63
54	444080,34	389615,48
55	444075,96	389604,53
56	444073,77	389584,81
57	444051,86	389571,66
58	444029,95	389525,65
59	444021,18	389488,41
60	444005,85	389464,30
61	443997,08	389457,73
62	443994,89	389446,78
63	443972,98	389433,63
64	443802,09	389497,17
65	443672,82	389554,13
66	443648,72	389591,38
67	443543,56	389646,15
68	443519,46	389683,40
69	443473,45	389703,12
70	443157,51	389894,04
71	443137,88	389905,90
72	443131,84	389910,22
73	443155,39	389915,96
74	443179,02	389915,61
75	443189,40	389917,13
76	443198,49	389918,15
77	443214,47	389920,87
78	443220,28	389922,57

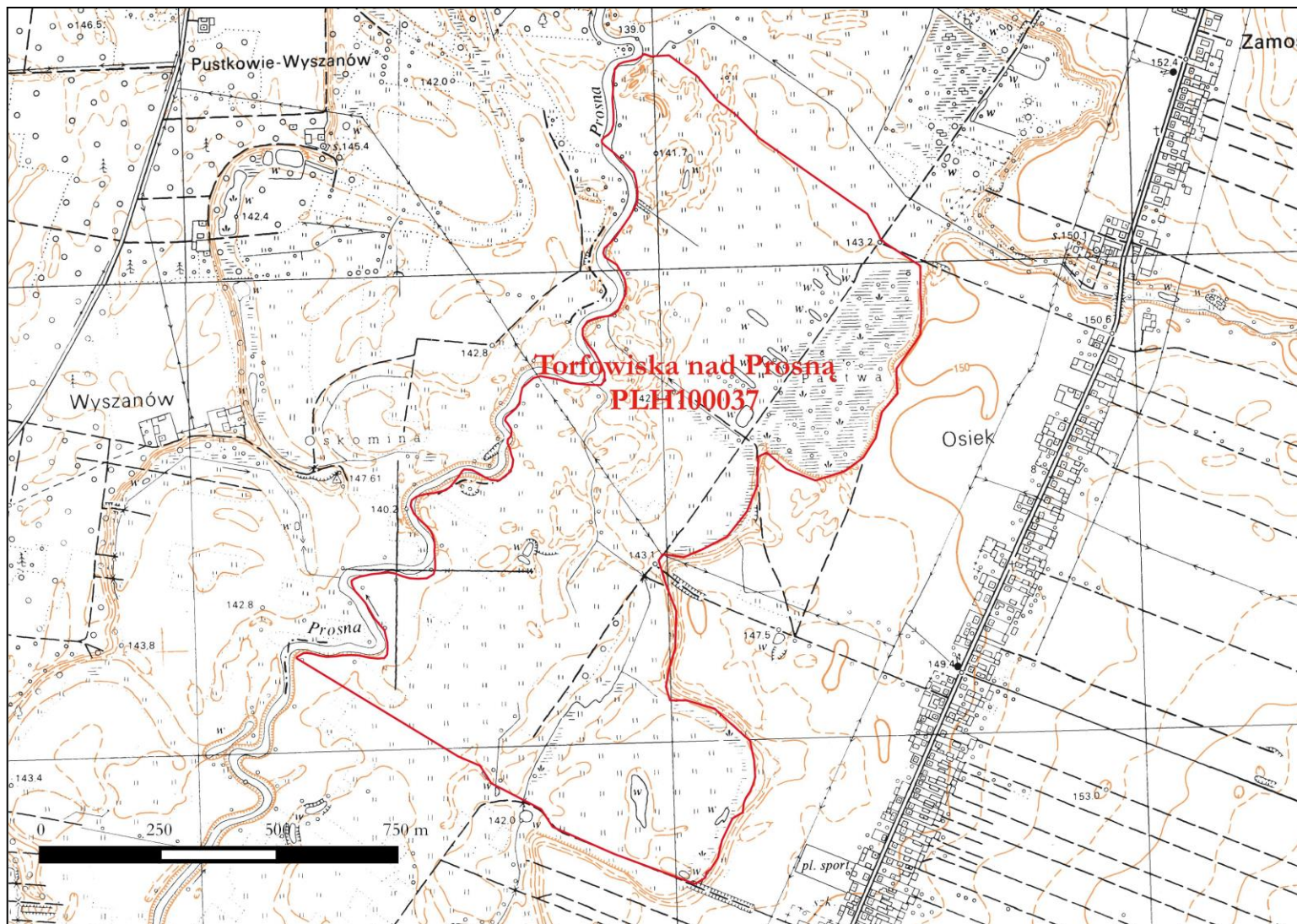
NR	X	Y
79	443229,64	389922,83
80	443233,37	389923,12
81	443258,32	389920,41
82	443274,99	389916,82
83	443305,18	389912,77
84	443313,35	389915,65
85	443318,92	389922,32
86	443317,22	389955,93
87	443301,15	389976,57
88	443272,70	390020,40
89	443253,62	390050,08
90	443252,73	390069,86
91	443263,88	390082,03
92	443292,66	390086,29
93	443306,74	390091,23
94	443322,30	390094,94
95	443337,87	390094,20
96	443361,09	390087,20
97	443380,76	390085,53
98	443392,95	390084,56
99	443403,08	390085,30
100	443417,61	390089,19
101	443422,10	390100,62
102	443420,08	390112,30
103	443420,08	390115,77
104	443418,51	390129,11
105	443419,38	390131,11
106	443419,60	390136,91
107	443420,15	390140,48
108	443418,31	390158,14
109	443415,50	390167,63
110	443406,62	390182,80
111	443401,88	390190,51
112	443388,71	390207,04
113	443382,36	390226,77
114	443384,37	390233,59
115	443391,90	390240,01
116	443398,33	390244,95
117	443425,14	390257,54
118	443430,63	390262,00
119	443439,77	390266,90
120	443452,02	390275,55
121	443459,90	390280,07
122	443468,92	390282,25
123	443485,72	390290,90
124	443500,29	390301,62
125	443509,50	390315,53
126	443511,90	390317,83
127	443533,40	390306,22
128	443559,83	390289,67
129	443567,17	390296,71

NR	X	Y
130	443571,54	390299,89
131	443579,34	390305,85
132	443583,00	390310,33
133	443585,64	390333,27
134	443573,91	390356,12
135	443574,67	390368,21
136	443575,14	390374,40
137	443583,69	390381,67
138	443574,56	390404,01
139	443577,35	390426,05
140	443579,54	390429,50
141	443585,91	390439,52
142	443587,67	390442,30
143	443589,88	390445,75
144	443594,00	390452,23
145	443595,90	390455,22
146	443606,31	390475,50
147	443609,85	390482,39
148	443620,17	390484,75
149	443628,88	390489,89
150	443646,04	390494,95
151	443660,00	390497,67
152	443685,32	390498,54
153	443718,81	390493,24
154	443735,50	390491,37
155	443754,99	390489,39
156	443760,77	390489,20
157	443777,52	390498,18
158	443784,07	390517,80
159	443750,43	390560,05
160	443747,59	390564,96
161	443737,71	390586,47
162	443737,59	390610,23
163	443748,06	390616,31
164	443760,44	390623,49
165	443772,68	390630,60
166	443775,33	390632,14
167	443781,12	390633,91
168	443788,74	390636,18
169	443799,07	390638,59
170	443803,82	390642,31
171	443809,54	390647,57
172	443813,14	390651,56
173	443822,74	390664,11
174	443824,49	390669,38
175	443823,39	390674,30
176	443823,91	390677,80
177	443823,44	390685,40
178	443816,24	390716,13
179	443798,59	390746,93
180	443778,77	390759,47

NR	X	Y
181	443778,76	390759,47
182	443782,21	390769,26
183	443784,15	390774,48
184	443786,40	390780,50
185	443790,16	390790,56
186	443795,75	390799,52
187	443803,32	390811,78
188	443808,17	390820,49
189	443816,19	390829,95
190	443822,42	390837,88
191	443828,34	390848,39
192	443834,67	390857,60
193	443842,57	390865,74
194	443846,58	390871,50
195	443845,76	390873,85
196	443850,53	390885,58
197	443853,74	390895,96
198	443852,02	390908,25
199	443847,32	390921,70
200	443845,12	390927,99
201	443842,92	390934,27
202	443842,97	390937,73
203	443841,81	390944,54
204	443783,36	390986,87
205	443783,74	391011,52
206	443794,29	391025,95
207	443799,78	391039,13
208	443801,46	391056,34
209	443799,21	391074,35
210	443800,09	391078,04
211	443801,48	391083,87
212	443802,88	391089,75
213	443799,72	391096,86
214	443797,10	391107,01
215	443802,10	391116,15
216	443803,17	391123,89
217	443806,39	391133,95
218	443809,63	391137,03
219	443812,30	391139,56
220	443816,51	391143,54
221	443820,42	391147,94
222	443823,37	391150,74
223	443828,77	391155,86
224	443832,35	391161,10
225	443834,73	391164,79
226	443835,15	391165,65
227	443837,59	391166,75
228	443843,96	391169,31
229	443847,02	391172,36
230	443850,16	391175,64
231	443858,53	391184,87

NR	X	Y
232	443862,94	391189,97

Załącznik nr 2. Mapa obszaru Natura 2000



Załącznik nr 3 **Identyfikacja istniejących i potencjalnych zagrożeń dla zachowania właściwego stanu ochrony siedliska przyrodniczego i gatunku będących przedmiotami ochrony obszaru**

L.p.	Przedmiot ochrony	Zagrożenia ¹⁾		Opis zagrożenia
		Istniejące	Potencjalne	
1.	7230 - Górskie i nizinne torfowiska zasadowe o charakterze młak, turzycowisk i mechowisk 1903 lipiennik Loesela <i>Liparis loeseli</i>	A03.03 zaniechanie/brak koszenia		Stopniowy, częściowy zanik siedlisk na skutek ekspansji drzew i krzewów w skutek zaniechania ekstensywnego użytkowania – koszenia – zagrożenie bezpośrednio dotyczy większości siedlisk otwartych.
			H02.02 Zanieczyszczenie wód podziemnych	Potencjalnie możliwe w skutek wystąpienia lokalnych katastrof drogowych, nieszczelnych szamb itp.
			J02.01 Melioracje osuszające	Obecnie zagrożenie praktycznie zostało wyeliminowane jednak skutki prowadzonych w przeszłości prac melioracyjnych obserwować można do dnia dzisiejszego. W przypadku pogłębiania rowów melioracyjnych lub prób wykopania zbiorników może dojść do obniżenia poziomu wód w obrębie torfowisk.
			J02.03 Regulowanie (prostowanie) koryt rzecznych i zmiana przebiegu koryt rzecznych	Regulacja rzeki Proсны (remont, melioracje, itp.) może wpłynąć znacząco na warunki wodne w Obszarze, poprzez spowodowanie szybszego odpływu wód z obszaru torfowisk, a tym samym prowadzić do osuszenia torfowisk.
			M01.02 susze i zmniejszenie opadów	Postępujące zmiany klimatyczne w dłuższym okresie czasu mogą doprowadzić do zmniejszenia opadów mających bezpośredni wpływ na zasoby i poziom wód podziemnych kształtujących charakter siedliska.
			G05 Inna ingerencja i zakłócenia powodowane przez działalność człowieka	Położenie obszaru blisko zabudowań może sprzyjać wzmożonej ingerencji ludzi, co sprzyja powstawaniu wysypisk śmieci i innym zanieczyszczeniom obszaru.

¹⁾ Kody zagrożeń podano zgodnie z Instrukcją wypełniania Standardowego Formularza Danych obszaru Natura 2000, Wersja 2012.1, Załącznik nr 5 „Lista referencyjna zagrożeń, presji i działań Dyrekcja Generalna ds. Środowiska, Europejska Agencja Środowiska (EEA), ostatnia aktualizacja: 12.04.2011

Załącznik nr 4 Cele działań ochronnych

L.p.	Przedmiot ochrony	Cel działań ochronnych
1.	7230 górskie i nizinne torfowiska zasadowe o charakterze młak, turzycowisk i mechowisk	Poprawa stanu siedliska (U1) w kierunku właściwego (FV) w zakresie parametru specyficzna struktura i funkcja w szczególności występowania gatunków dominujących, gatunków charakterystycznych oraz obcych gatunków inwazyjnych
2.	1903 lipiennik Loesela <i>Liparis loeseli</i>	Poprawa stanu siedliska (U1) w kierunku właściwego (FV) w zakresie powierzchni zajętego siedliska, stopnia zarośnięcia siedliska przez roślinność drzewiastą i krzewiastą, wysokie byliny/gatunki ekspansywne, wysokości runi, i miejsca do kiełkowania.




Załącznik nr 5. **Działania ochronne ze wskazaniem podmiotów odpowiedzialnych za ich wykonanie i obszarów ich wdrażania**

Działania ochronne			Obszar wdrażania	Podmiot odpowiedzialny za wykonanie
Przedmiot ochrony obszaru Natura 2000	Nr	Opis zadania ochronnego		
<i>Działania dotyczące ochrony czynnej siedlisk przyrodniczych, gatunków roślin i zwierząt oraz ich siedlisk</i>				
7230 górskie i nizinne torfowiska zasadowe o charakterze młak, turzycowisk i mechowisk 1903 lipiennik Loesela <i>Liparis loeseli</i>	A1	Poprawa warunków świetlnych jako kluczowych czynników decydujących o specyficznej strukturze i funkcji siedliska. Wycięcie nalotów drzew i krzewów z wyniesieniem biomasy poza obszar siedliska. Wycinkę należy prowadzić przy samej ziemi aby umożliwić w przyszłości koszenie. Termin: od 15 sierpnia do dnia 15 lutego następnego roku.	Obszar występowania siedliska i gatunku w obszarze Natura 2000.	Organ sprawujący nadzór na obszarem Natura 2000 w porozumieniu z właścicielem, dzierżawcą, posiadaczem lub zarządcą terenu.
<i>Działania związane z utrzymaniem lub modyfikacją metod gospodarowania</i>				
7230 górskie i nizinne torfowiska zasadowe o charakterze młak, turzycowisk i mechowisk 1903 lipiennik Loesela <i>Liparis loeseli</i>	B1	Poprawa stanu siedliska w zakresie parametru specyficzna struktura i funkcje. Działanie obligatoryjne: ekstensywne użytkowanie kośne zgodnie z wymogami odpowiedniego pakietu rolnośrodowiskowego w ramach obowiązującego PROW, ukierunkowanego na ochronę siedliska przyrodniczego Działanie fakultatywne: koszenie co roku 50% powierzchni lub raz na dwa lata całość w terminie od dnia 15 sierpnia do dnia 15 lutego następnego roku, kosić na wysokość 15 cm, z obligatoryjnym usunięciem biomasy z powierzchni torfowisk.	Obszar występowania siedliska i gatunku w obszarze Natura 2000.	Właściciel, dzierżawca lub posiadacz obszaru na podstawie porozumienia zawartego z organem sprawującym nadzór na obszarem Natura 2000 albo na podstawie zobowiązania podjętego w związku z korzystaniem z programów wsparcia z tytułu obniżenia dochodowości, w a w odniesieniu do gruntów stanowiących własność Skarbu Państwa lub własność jednostek samorządu terytorialnego zarządcą nieruchomości w związku z wykonywaniem obowiązków z zakresu ochrony środowiska na podstawie przepisów prawa albo w przypadku braku tych przepisów na podstawie porozumienia zawartego z organem sprawującym nadzór nad obszarem Natura 2000.

Załącznik nr 6 Lokalizacja działań ochronnych



Legenda

-  Działanie A1 i B1 - zasięg siedliska Lipiennika Loesela
-  Działanie A1 i B1 - siedlisko 7230 Górskie i nizinne torfowiska zasadowe o charakterze młak, turzycowisk i mechowisk
-  granica obszaru Natura 2000

100 0 100 200 300 400 m



UZASADNIENIE

Obszar mający znaczenie dla Wspólnoty Torfowiska nad Prosną został wyznaczony w związku z wypełnieniem zobowiązań Państwa Polskiego względem wymogów wynikających z Dyrektywy Rady 92/43/EWG z dnia 21 maja 1992 r. w sprawie ochrony siedlisk przyrodniczych oraz dzikiej fauny i flory (Dz. Urz. WE L 206 z 22.07.1992, ze zm.), na podstawie decyzji Komisji Europejskiej z dnia 7 listopada 2013 r., której aktualne brzmienie zawiera Decyzja Komisji Europejskiej z dnia 26 listopada 2015 r. w sprawie przyjęcia dziewiątego, zaktualizowanego wykazu terenów mających znaczenie dla Wspólnoty, składających się na kontynentalny region biogeograficzny (Dz. Urz. UE L. 2015.338.34).

Na podstawie art. 131 ust. 1 ustawy z dnia 3 października 2008 r. o udostępnianiu informacji o środowisku i jego ochronie, udziale społeczeństwa w ochronie środowiska oraz o ocenach oddziaływania na środowisko (Dz. U. z 2013 r. poz. 1235, ze zm.) do zadań regionalnego dyrektora ochrony środowiska, należy m.in. ochrona i zarządzanie obszarami Natura 2000 na zasadach i w zakresie określonych ustawą z dnia 16 kwietnia 2004 r. o ochronie przyrody (t.j. Dz. U. z 2013 r. poz. 627, ze zm.), dalej zwaną ustawą o ochronie przyrody.

W związku z powyższym, regionalny dyrektor ochrony środowiska, jako organ sprawujący nadzór nad obszarem Natura 2000 na podstawie przepisu art. 27a ust. 2 ustawy o ochronie przyrody, oraz koordynujący w myśl przepisu art. 32 ust. 3 ww. ustawy, funkcjonowanie obszarów Natura 2000 na obszarze swojego działania, obowiązany jest do sporządzenia planu zadań ochronnych, o którym mowa w art. 28 ustawy o ochronie przyrody.

Zgodnie z dyspozycją przepisu art. 28 ust. 1 ustawy o ochronie przyrody, dla obszaru Natura 2000 sprawujący nadzór nad obszarem sporządza projekt planu zadań ochronnych na okres 10 lat; pierwszy projekt sporządza się w terminie 6 lat od dnia zatwierdzenia obszaru przez Komisję Europejską jako obszaru mającego znaczenie dla Wspólnoty lub od dnia wyznaczenia obszaru specjalnej ochrony ptaków. Na podstawie art. 28 ust. 5 ustawy o ochronie przyrody, regionalny dyrektor ochrony środowiska ustanawia, w drodze aktu prawa miejscowego w formie zarządzenia, plan zadań ochronnych dla obszaru Natura 2000, kierując się koniecznością utrzymania i przywrócenia do właściwego stanu ochrony siedlisk przyrodniczych, dla których ochrony wyznaczono obszar Natura 2000.

Regionalny Dyrektor Ochrony Środowiska zawarł porozumienie nr 37/2015 z dnia 8 czerwca 2015 r. z Klubem Przyrodników, na podstawie którego Klub Przyrodników opracowuje projekt planu zadań ochronnych w ramach realizacji projektu LIFE13 NAT/PL/000024 pn. „Ochrona torfowisk alkalicznych (7230) południowej Polski” współfinansowanego przez Komisję Europejską ze środków funduszu LIFE+ oraz Narodowy Fundusz Ochrony Środowiska i Gospodarki Wodnej.

Podstawowym celem opracowania projektu planu zadań ochronnych dla obszaru Natura 2000 jest jak najszybsze rozpoczęcie działań niezbędnych dla skutecznej jego ochrony, czyli podjęcie stosownych środków ochrony mających na celu utrzymanie (jeżeli jest właściwy) lub przywrócenie (jeżeli jest niezadawalający lub zły) właściwego stanu ochrony przedmiotów ochrony obszaru. Szczegółowy tryb sporządzania projektu planu zadań ochronnych oraz zakres prac koniecznych do wykonania na potrzeby przygotowania projektu planu, określa rozporządzenie Ministra Środowiska z dnia 17 lutego 2010 r. w sprawie sporządzania projektu planu zadań ochronnych dla obszaru Natura 2000 (Dz. U. Nr 34, poz. 186 z 2010 r. ze zm.).

Zgodnie z art. 28 ust. 10 ustawy o ochronie przyrody, projekt planu zadań ochronnych dla obszaru Natura 2000 zawiera:

- 1) opis granic obszaru i mapę obszaru Natura 2000;
- 2) identyfikację istniejących i potencjalnych zagrożeń dla zachowania właściwego stanu ochrony siedlisk przyrodniczych oraz gatunków roślin i zwierząt i ich siedlisk będących przedmiotami ochrony;
- 3) cele działań ochronnych;
- 4) określenie działań ochronnych ze wskazaniem podmiotów odpowiedzialnych za ich wykonanie i obszarów ich wdrażania, w tym w szczególności działań dotyczących:
 - a) ochrony czynnej siedlisk przyrodniczych, gatunków roślin i zwierząt oraz ich siedlisk,
 - b) monitoringu stanu przedmiotów ochrony oraz monitoringu realizacji celów, o których mowa w pkt 3,
 - c) uzupełnienia stanu wiedzy o przedmiotach ochrony i uwarunkowaniach ich ochrony;
- 5) wskazania do zmian w istniejących studiach uwarunkowań i kierunków zagospodarowania przestrzennego gmin, miejscowych planach zagospodarowania przestrzennego, planach zagospodarowania przestrzennego województw oraz planach zagospodarowania przestrzennego morskich wód wewnętrznych, morza terytorialnego i wyłącznej strefy ekonomicznej dotyczące eliminacji lub ograniczenia zagrożeń wewnętrznych lub zewnętrznych, jeżeli są niezbędne dla utrzymania lub odtworzenia właściwego stanu ochrony siedlisk przyrodniczych oraz gatunków roślin i zwierząt, dla których ochrony wyznaczono obszar Natura 2000;
- 6) wskazanie terminu sporządzenia, w razie potrzeby, planu ochrony dla części lub całości obszaru.

Ponadto, przy opracowaniu projektu planu zadań ochronnych dla obszaru mającego znaczenie dla Torfowiska nad Prosną PLH100037, kierowano się także oprócz wyżej przytoczonych aktów prawa powszechnie obowiązującego, wytycznymi Generalnej Dyrekcji Ochrony Środowiska z dnia 12 grudnia 2012 r. „w sprawie opracowania planu zadań ochronnych dla obszaru Natura 2000” oraz Instrukcją wypełniania Standardowego Formularza Danych obszaru Natura 2000 wersja 2012.1.

Organ sporządzający projekt planu zadań ochronnych, zgodnie z przepisem art. 28 ust. 3 ustawy o ochronie przyrody, ma obowiązek zapewnienia możliwości zainteresowanym osobom i podmiotom prowadzącym działalność w obrębie siedlisk przyrodniczych i siedlisk gatunków, dla których ochrony wyznaczono obszar Natura 2000, udział w pracach związanych ze sporządzaniem projektu tego dokumentu, a także zgodnie z regulacją przepisu art. 28 ust. 4 ww. ustawy, obligatoryjnie zapewnia możliwość udziału społeczeństwa, na zasadach i w trybie określonym przepisami ustawy z dnia 3 października 2008 r. o udostępnianiu informacji o środowisku i jego ochronie, udziale społeczeństwa w ochronie środowiska oraz o ocenach oddziaływania na środowisko, w postępowaniu, którego przedmiotem jest sporządzenie projektu dokumentu.

Ponadto, organ sporządzający projekt planu zadań ochronnych, zgodnie z dyspozycją art. 21 ust. 2 pkt 24 lit. a ustawy z dnia 3 października 2008 r. o udostępnianiu informacji o środowisku i jego ochronie, udziale społeczeństwa w ochronie środowiska oraz o ocenach

oddziaływania na środowisko, obowiązany jest do podania informacji o projektach planów zadań ochronnych tworzonych dla form ochrony przyrody, umieszczanej w publicznie dostępnych wykazach danych, o których mowa w art. 23 w/cyt. ustawy.

W myśl przepisu art. 59 ust. 2 ustawy z dnia 23 stycznia 2009 r. o wojewodzie i administracji rządowej w województwie, (Dz. U. Nr 31, poz. 206), projekt planu zadań ochronnych, wymaga uzgodnienia z właściwym miejscowo wojewodą.

W toku prac planistycznych związanych ze sporządzeniem projektu planu zadań ochronnych dla obszaru Torfowiska nad Prosną PLH100037, Regionalny Dyrektor Ochrony Środowiska w Łodzi, jako organ sprawujący nadzór nad obszarem, obowiązany był do dokonania szeregu czynności obejmujących m.in.:

1) opis granic obszaru, który dokonano w formie wektorowej warstwy informacyjnej, w oparciu o wyznaczenie 232 punktów węzłowych, dla których podano długość i szerokość geograficzną w układzie współrzędnych płaskich prostokątnych PL-1992, zgodnie z wymogami rozporządzenia Rady Ministrów z dnia 15 października 2012 r. w sprawie państwowego systemu odniesień przestrzennych (Dz. U. z 2012 r. poz. 1247);

2) ustalenia terenu objętego projektem planu zadań ochronnych na podstawie weryfikacji przesłanek określonych przepisem art. 28 ust. 11 ustawy o ochronie przyrody. W związku z powyższym, iż przedmiotowy obszar nie został objęty formą ochrony przyrody o której mowa w art. 6 ust. 1 pkt 1, 2 i 3 ustawy o ochronie przyrody (dla której istnieje obowiązek sporządzenia planu ochrony lub zadań ochronnych) ustalono, że nie zachodzą przesłanki określone w art. 28 ust. 11 ustawy o ochronie przyrody, i nie ma podstaw prawnych do nie sporządzania planu zadań ochronnych dla przedmiotowego obszaru Natura 2000;

3) ustalenia oceny stanu ochrony siedlisk przyrodniczych i gatunku rośliny, dla których ochrony wyznaczono obszar Natura 2000 na podstawie parametrów określonych rozporządzeniem Ministra Środowiska z dnia 17 lutego 2010 r. w sprawie sporządzania projektu planu zadań ochronnych dla obszaru Natura 2000, a także indywidualnego zestawu wskaźników, przyjętych na podstawie wiedzy naukowej do celów monitoringu, o którym mowa w art. 112 ust. 2 ustawy o ochronie przyrody oraz raportów i notyfikacji, o których mowa w art. 38 tej ustawy. Dokonana ocena wykazała, iż siedlisko, stanowiące przedmiot ochrony w obszarze (tj. 7230) uzyskało ocenę na poziomie niezadowolającym (U1), 1 gatunek (1903) uzyskał ocenę na poziomie niezadowolającym (U1). Ponadto nie stwierdzono w obszarze występowania siedliska przyrodniczego – 7140 oraz 91E0.;

4) przeanalizowania istniejących i potencjalnych zagrożeń dla utrzymania lub osiągnięcia właściwego stanu zachowania przedmiotu ochrony obszaru oraz oceny prawdopodobnych kierunków zmian uwarunkowań przyrodniczych i gospodarczych i ich możliwego wpływu na parametry oceny stanu ochrony siedlisk przyrodniczych. Dokonana analiza wykazała, iż do najistotniejszych istniejących i/lub potencjalnych zagrożeń obszaru odpowiadających w głównej mierze za określony powyżej stan ochrony siedlisk przyrodniczych należy, w szczególności zaliczyć: (1) zaniechanie/brak koszenia. (2) melioracje odwadniające (potencjalne zagrożenie), (3) susza i zmniejszenie ilości opadów, (4) regulowanie (prostowanie) koryt rzecznych i zmiana przebiegu koryt rzecznych (potencjalne zagrożenie); (5) zanieczyszczenie wód podziemnych (potencjalne zagrożenie).

5) sformułowania celów działań ochronnych do osiągnięcia w okresie obowiązywania planu zadań ochronnych w sposób umożliwiający ich monitoring i weryfikację oraz postęp w realizacji. W odniesieniu do siedliska przyrodniczego i gatunku (7230, 1903) zaplanowano poprawę stanu siedliska (U1) w kierunku właściwego (FV);

Powyższe cele działań ochronnych zostały sformułowane przy uwzględnieniu istniejących uwarunkowań społeczno-gospodarczych oraz panujących ograniczeń (wynikających ze środków technicznych oraz aktualnego stanu wiedzy), przy zachowaniu jednak ogólnej zasady przybliżenia obszaru do stanu "przyrodniczo optymalnego" tj. przywrócenia właściwego stanu ochrony, wszystkim przedmiotom ochrony na poziomie obszaru Natura 2000;

6) ustalenia działań ochronnych zapewniających skuteczne i efektywne osiągnięcie celów działań ochronnych, a także monitoring przyjętych parametrów stanu ochrony wszystkich przedmiotów ochrony obszaru. W odniesieniu do siedliska przyrodniczego i gatunku storczyka, dla którego ochrony wyznaczono obszar, zaplanowano środki ochrony obejmujące działania polegające m.in. na: (1) Poprawa warunków świetlnych jako kluczowych czynników decydujących o specyficznej strukturze i funkcji siedliska, (2) Poprawa stanu siedliska w zakresie parametru specyficzna struktura i funkcje.

7) zaprojektowania działań dotyczących monitoringu stanu ochrony przedmiotów ochrony obszaru oraz realizacji celów działań ochronnych zgodnie z wymogami ich ochrony. Przedmiotowy monitoring realizowany będzie zgodnie z obowiązującymi standardami metodycznymi stosowanymi w monitoringu siedlisk przyrodniczych i gatunków przez Głównego Inspektora Ochrony Środowiska w ramach realizacji Państwowego Monitoringu Środowiska;

8) dokonania szczegółowej analizy zapisów obowiązującego planu zagospodarowania przestrzennego województwa łódzkiego oraz studium uwarunkowań i kierunków zagospodarowania przestrzennego gminy Galewice, którego realizacja potencjalnie może stworzyć ryzyko naruszenia zakazu, o którym mowa w art. 33 ust. 1 ustawy o ochronie przyrody. Na podstawie dokonanej analizy ustalono, że nie istnieją przesłanki pozwalające na sformułowanie potrzeby dokonania zmiany w powyższych dokumentach, należy zachować dotychczasowe zapisy odnośnie przeznaczenia terenów w granicach Obszaru wraz z istniejącymi ograniczeniami;

9) w trakcie prac nad sporządzeniem projektu planu zadań ochronnych, ustalono brak potrzeby sporządzenia planu ochrony dla części lub całości obszaru o znaczeniu Wspólnotowym Torfowiska nad Prosną PLH100037.

Regionalny Dyrektor Ochrony Środowiska w Łodzi, wykonując dyspozycję określoną przepisem § 2 pkt 3 rozporządzenia Ministra Środowiska z dnia 17 lutego 2010 r. w sprawie sporządzenia projektu planu zadań ochronnych dla obszaru Natura 2000, obwieszczeniem z dnia 31.07.2015 r. podał do publicznej wiadomości informacje o zamiarze przystąpienia do sporządzenia projektu planu zadań ochronnych dla obszaru mającego znaczenie dla Wspólnoty Torfowiska nad Prosną PLH100037. Informacja ta została zamieszczona na stronie internetowej RDOŚ w Łodzi oraz na tablicach ogłoszeń RDOŚ w Łodzi. Podano ją również do wiadomości w prasie regionalnej Tygodnik Powiatowy (wydanie z dnia 05.08.2015 r.).

Podstawowym środkiem realizacji przez Regionalnego Dyrektora Ochrony Środowiska w Łodzi oraz Klub Przyrodników obowiązku wynikającego z przepisu art. 28 ust. 3 ustawy o ochronie przyrody, mającego na celu "zapewnienie możliwości udziału zainteresowanych osób i podmiotów prowadzących działalność w obrębie siedlisk przyrodniczych i siedlisk gatunków, dla których ochrony wyznaczono obszar Natura 2000", było zorganizowanie i przeprowadzenie z udziałem Wykonawcy projektu planu, cyklu spotkań dyskusyjnych, na które każdorazowo zapraszano wszystkie kluczowe z punktu widzenia ochrony obszaru grupy interesu oraz zainteresowane osoby fizyczne. Spotkania dyskusyjno-warsztatowe odbyły się według następującego harmonogramu: I spotkanie – 7

marca 2015 r. w Urzędzie Gminy w Galewicach, II spotkanie – 6 czerwca 2016 r. w Wijskim Domu Kultury w Osieku.

Zaproszeni przedstawiciele organów, instytucji oraz podmiotów zainteresowanych ochroną obszaru, stworzyli tzw. Zespół Lokalnej Współpracy tj. grupę roboczą pracującą nad opracowaniem projektu planu, a także szeroko i wnikliwie dyskutującą nad kolejnymi etapami powstawania projektu przedmiotowego dokumentu.

W skład Zespołu Lokalnej Współpracy dla obszaru o znaczeniu Wspólnotowym Torfowiska nad Prosną PLH100037 weszli reprezentanci oraz przedstawiciele następujących grup interesu:

- 1) Urzędu gminy w Galewicach
- 2) Urzędu Miejskiego w Wieruszowie
- 3) Regionalnego Zarządu Gospodarki Wodnej w Poznaniu
- 4) Starostwa Powiatowego w Wieruszowie
- 5) Agencji Restrukturyzacji i Modernizacji Rolnictwa w Wieruszowie
- 6) Łódzkiego Ośrodka Doradztwa Rolniczego w Bratoszewicach
- 7) Wojewódzkiego Inspektoratu Ochrony Środowiska w Łodzi
- 8) Polskiego Związku Łowieckiego Zarząd Okręgu w Kaliszu
- 9) Regionalna Dyrekcja Ochrony Środowiska w Łodzi

Celem spotkań dyskusyjnych było wypracowanie przez ich uczestników wspólnej wizji ochrony obszaru Natura 2000 uwzględniającej zarówno obowiązek ochrony przedmiotów ochrony przy wykorzystaniu wiedzy naukowej, jak i przy wykorzystaniu lokalnej wiedzy na temat obszaru oraz potrzeb i aspiracji osób oraz podmiotów korzystających z obszaru do zrównoważonego rozwoju. Zgłaszane na bieżąco w trakcie prac Zespołu Lokalnej Współpracy uwagi i wnioski członków grupy miały realny wpływ na ostateczną treść przyjętego projektu dokumentu.

Wykonując dyspozycję określoną przepisem art. 28 ust. 4 ustawy o ochronie przyrody oraz art. 39 ustawy z dnia 3 października 2008 r. o udostępnianiu informacji o środowisku i jego ochronie, udziale społeczeństwa w ochronie środowiska oraz o ocenach oddziaływania na środowisko, Regionalny Dyrektor Ochrony Środowiska w Łodzi, obwieszczeniem z dnia znak: podał do publicznej wiadomości informację o:

- 1) przystąpieniu do opracowania projektu dokumentu i jego przedmiocie,
- 2) możliwości zapoznania się z niezbędną dokumentacją sprawy oraz o miejscu, w którym jest ona wyłożona do wglądu,
- 3) możliwości składania uwag i wniosków, wskazując jednocześnie 21-dniowy termin ich składania,
- 4) a także wskazał organ właściwy do rozpatrzenia uwag i wniosków.

Powyższy obowiązek w zakresie podania ww. informacji do publicznej wiadomości wykonano zgodnie z czynnościami określonymi w przepisie art. 3 ust. 1 pkt 11 ustawy z dnia 3 października 2008 r. o udostępnianiu informacji o środowisku i jego ochronie, udziale społeczeństwa w ochronie środowiska oraz o ocenach oddziaływania na środowisko, publikując w ustawowo przewidzianym terminie wskazane wyżej informacje w formie obwieszczenia z dnia

- 1) na stronie Biuletynu Informacji Publicznej (BIP) Regionalnej Dyrekcji Ochrony Środowiska w Łodzi,
- 2) na tablicy ogłoszeń w siedzibie Regionalnej Dyrekcji Ochrony Środowiska w Łodzi,
- 3) na tablicy ogłoszeń wszystkich jednostek samorządu terytorialnego objętych granicami obszaru Natura 2000,
- 4) w prasie o odpowiednim do rodzaju dokumentu zasięgu.

W tym czasie wpłynęły do Regionalnego Dyrektora Ochrony Środowiska w Łodzi następujące uwagi i/lub wnioski:

Informacja o projekcie dokumentu została opublikowana w r. w publicznie dostępnym wykazie danych zawierających informację o środowisku „EKOPORTAL” prowadzonym na podstawie art. 21 ust. 1 ustawy z dnia 3 października 2008 r. *o udostępnianiu informacji o środowisku i jego ochronie, udziale społeczeństwa w ochronie środowiska oraz o ocenach oddziaływania na środowisko*, wypełniając w ten sposób, dyspozycje określoną brzmieniem art. 21 w/cyt. ustawy.

Projekt planu zadań ochronnych zgodnie z dyspozycją przepisu art. 97 ust. 3 pkt 2 ustawy o ochronie przyrody, uzyskał na posiedzeniu w dniu r. pozytywną opinię Regionalnej Rady Ochrony Przyrody, działającej przy Regionalnym Dyrektora Ochrony Środowiska w Łodzi.

Wojewoda Łódzki pismem z dnia r. znak:, działając na podstawie art. 59 ust. 2 ustawy z dnia 23 stycznia 2009 r. o wojewodzie i administracji rządowej w województwie, uzgodnił projekt zarządzenia Regionalnego Dyrektora Ochrony Środowiska w Łodzi w sprawie ustanowienia planu zadań ochronnych dla obszaru Natura 2000 Torfowiska nad Prosną PLH100037, nie wnosząc żadnych uwag.

Zarządzenie nie zawiera przepisów technicznych i nie podlega notyfikacji zgodnie z przepisami rozporządzenie Rady Ministrów z dnia 23 grudnia 2002 r. w sprawie sposobu funkcjonowania krajowego systemu notyfikacji norm i aktów prawnych (Dz. U. z 2002 r. Nr 239, poz. 2039 ze zm.).